

COMUNE DI NAPOLI

DIREZIONE CENTRALE INFRASTRUTTURE, LAVORI PUBBLICI E MOBILITA'

SERVIZIO MOBILITA' SOSTENIBILE

SERVIZIO SERVIZI TRASPORTO PUBBLICO

ORDINANZA DIRIGENZIALE

PROGRESSIVO ANNUALE

6 MAR. 2015

PROG. n.

198

Protocollo n. 147 del 05.03.2015

OGGETTO: Istituzione di un particolare dispositivo di traffico temporaneo in alcune strade della città in occasione della visita pastorale di sua Santità Papa Francesco prevista per il giorno 21 marzo 2015.

IL DIRIGENTE

Premesso che:

- il giorno 21 marzo 2015 è prevista la visita pastorale di sua Santità Papa Francesco che, dopo l'incontro con la cittadinanza del Rione Scampia nell'omonimo quartiere, si recherà in piazza del Plebiscito per la celebrazione della Santa Messa a cui farà seguito la visita presso la Casa Circondariale di via Nuova Poggioreale; in seguito per la venerazione delle Reliquie di San Gennaro, si recherà in Largo Donnaregina; poi, presso la Basilica del Gesù Nuovo ubicata nell'omonima piazza al decumano inferiore, incontrerà gli ammalati e infine si trasferirà sul lungomare Caracciolo per l'incontro con i giovani, successivamente il Santo Padre si recherà alla Stazione Marittima congedandosi dalla città di Napoli per recarsi in Vaticano a bordo di un elicottero;

Visto:

- quanto concordato nelle riunioni tenutesi presso l'Assessorato alla Mobilità e nella riunione svoltasi presso la Prefettura in data 25 febbraio 2015;
- quanto concordato nella riunione svoltasi in Questura con Polizia Municipale in data 05.03.2015;

Considerato:

- quanto emerso dalla Conferenza dei Servizi del 17.02.2015 in Sala Giunta in Palazzo San Giacomo;
- che è necessario destinare delle aree alla sosta degli autobus che trasferiscono i fedeli che partecipano alla Santa Messa in piazza del Plebiscito e che tali aree saranno presidiate da personale A. N. M.;
- che è necessario modificare in via provvisoria la circolazione di alcune strade cittadine, tali da consentire la regolarità e la sicurezza dell'evento, come appresso riportato.

Ritenuto:

- che per motivi espressi si debbano adottare i provvedimenti riportati nella parte dispositiva del presente atto previa sospensione di quelli in contrasto;

Letto il D. Lgs. 30/04/92 n°285 e successive modificazioni

Letto il D. L.vo 267/2000.

ORDINA

ISITUIRE:

- A) dalle ore 00,01 del giorno 21 marzo 2015 e comunque fino a cessate esigenze dello stesso giorno, il **divieto di transito veicolare** nell'area delimitata dai sottoelencati varchi e riportata nel grafico allegato facente parte integrante del presente atto:

N°	PUNTO DI CONTROLLO	INTERSEZIONE
1	via Fuorigrotta	Via delle Legioni
2	Via Caracciolo	Via Sannazaro
3	Via Giordano Bruno	Piazza Sannazaro
4	Corso Vittorio Emanuele	Salita San Nicola da Tolentino
5	Corso Vittorio Emanuele	Vico Trinità delle Monache
6	Via Salvator Rosa	Via Gesù e Maria
7	Via Salvator Rosa	Via Francesco Saverio Correr
8	Via Salvator Rosa	Via Santa Monica
9	Via Santa Teresa degli Scalzi	Via Salvator Rosa

10	Corso Amedeo di Savoia	Tondo di Capodimonte
11	Via Amerigo Vespucci	Corso Arnaldo Lucci
12	Piazza Garibaldi	Piazza Garibaldi lato arrivi interviabile fronte stazionamento taxi
13	Via Arenaccia	Corso Novara
14	Corso Meridionale	Via Pavia
15	Via Taddeo da Sessa	Via Giovanni Porzio
16	Corso Malta	Via Colonnello Lahalle
17	Via Nuova Poggioreale	Via Biscardi
18	Via Arenaccia	Via colonnello Lahalle
19	Via generale Francesco Pignatelli	Via colonnello Lahalle
20	Piazza Carlo III	Corso Garibaldi
21	Via Nicola Nicolini	Via ponti Rossi
22	Via Arenaccia	Rampe del Campo
23	Via Filippo Maria Briganti	Cupa Pozzelle
24	Via del Cassano	Via Cardinale Filomarino
25	Via De Pinedo	Strada Provinciale di Caserta
26	Strada Comunale Limitone di Arzano	Quadrivio di Arzano
27	Via del Cassano	Quadrivio di Arzano
28	Strada Comunale di Casavatore	Circumvallazione di Napoli
29	Via Roma verso Scampia	Circumvallazione di Napoli
30	Via Fratelli Cervi	Circumvallazione di Napoli
31	Via della Resistenza	Via Galileo Galilei/via Ernesto Rossi
32	Via Bakù	Via Tancredi Galiberti
33	Via Pietro Gobetti	Via Antonio Labriola
34	Via Ettore Ciccotti	Via Antonio Labriola
35	Via Miano	Via Janfolla
36	Via Regina Margherita	Via Santa Cupa Cesarea
37	Via Comunale Vecchia di Miano	Via Ulderigo Masoni
38	Via Alessaandro Mazzocchi	Via Arenaccia
39	Via Arcangelo Ghisleri	Via del Gran Paradiso
40	Via Fratelli Cervi	Via Hugo Pratt
41	Piazza Giuseppe Zannardelli	Strada Comunale Camposanto
42	Piazza Giuseppe di Vittorio	Via Francesco de Pinedo
43	Via Nuova Marina	Corso Garibaldi
44	Via Foria	Via Domenico Cirillo
45	Via Bakù	Via Roma verso Scampia

In deroga al suddetto divieto potranno circolare:

- i veicoli delle Forze dell'Ordine, di soccorso e in emergenza e dell'Amministrazione Comunale in servizio, nonché i veicoli muniti di apposita autorizzazione rilasciata dalla Curia Arcivescovile di Napoli limitatamente al percorso per raggiungere il singolo evento;
- e fino alle ore 08.00:
- i residenti all'interno del perimetro di cui alla tavola allegata;
 - i mezzi pubblici di linea e non di linea (bus, taxi, auto pubbliche a noleggio con conducente);

- gli autoveicoli che trasportano diversamente abili con capacità di deambulazione sensibilmente ridotte muniti di tesserino di cui al D. M. LL. PP. dell'8.06.1979, regolarmente rilasciato dalle Autorità competenti, nonché i veicoli della Napoli Sociale adibita al trasporto disabili;
- i veicoli intestati ad Enti Pubblici, Società e Aziende erogatrici di pubblici servizi, in chiamata di emergenza, nonché veicoli adibiti al trasporto di materiale e/o personale addetto all'esecuzione di lavori ed opere urgenti e di pubblica utilità in chiamata di emergenza;
- i veicoli intestati a Società di vigilanza privata in servizio;
- i veicoli a servizio delle Associazioni di volontariato della Protezione Civile;
- i veicoli, i motoveicoli ed i ciclomotori con a bordo un medico in visita domiciliare per chiamate d'urgenza;
- i veicoli, i motoveicoli ed i ciclomotori che trasportano generi alimentari deperibili, quelli di aziende produttrici di pasticceria e di le ditte fornitrici di articoli floreali purché adibiti alla consegna delle merci a e che trasportano gas terapeutici o medicinali;
- i veicoli adibiti al trasporto di attrezzature radio – televisive pubbliche e private,
- i veicoli adibiti al trasporto stampa;
- i veicoli con a bordo operatori del settore informazione giornalistica e radiotelevisiva, fotografi professionisti.

B) **Istituire** dalle ore 8,00 alle ore 17,30 del giorno 21 marzo 2015 e comunque fino a cessate esigenze dello stesso giorno la chiusura dell'uscita Capodimonte della Tangenziale di Napoli;

C) **Istituire** dalle ore 20,00 del giorno 20 marzo alle ore 18,30 e comunque fino a cessate esigenze del giorno 21 marzo 2015, il **divieto di sosta** con rimozione coatta con la conseguente sospensione degli eventuali parcheggi riservati ed a pagamento (strisce blu) nelle strade facenti parte degli itinerari che saranno percorsi da Sua Santità nella sua visita pastorale:

1. **Percorso 1 - PIAZZA GIOVANNI PAOLO II - PIAZZA DEL PLEBISCITO:** via Bakù, via Napoli verso Scampia, Quadrivio di Secondigliano, corso Secondigliano, piazza di Vittorio, Calata Capodichino, via Arenaccia, via Gussone, piazza Carlo III, via Foria, piazza Cavour, piazza Museo Nazionale, via Pessina, piazza Dante, via Toledo, piazza VII Settembre, via Toledo, piazza Carità, piazza Trieste e Trento, piazza del Plebiscito;
2. **Percorso 2 - PIAZZA DEL PLEBISCITO VIA NUOVA POGGIOREALE:** via Cesario Console, via Ferdinando Ammiraglio Acton, piazza Municipio, via Medina, via Cardinale Guglielmo Sanfelice, corso Umberto I, piazza Giuseppe Garibaldi, corso Garibaldi, via Casanova, piazza Nazionale, via Nuova Poggioreale;
3. **Percorso 3 - VIA NUOVA POGGIOREALE – LARGO DONNAREGINA:** piazza Nazionale, via Casanova, corso Garibaldi, piazza Garibaldi, corso Umberto I, piazza Nicola Amore, via Duomo, Largo Donnaregina;
4. **Percorso 4 – VIA DUOMO – PIAZZA DEL GESU' NUOVO :** via Duomo (tratto tra via Settembrini e Corso Umberto I), piazza Nicola Amore, corso Umberto, piazza Bovio, via Cardinale Guglielmo Sanfelice, via Monteoliveto, calata Trinità Maggiore, piazza del Gesù Nuovo;
5. **Percorso 5 - PIAZZA DEL GESU' NUOVO – ROTONDA DIAZ:** calata Trinità Maggiore, via Monteoliveto, via Medina, piazza Municipio, via Ammiraglio Ferdinando Acton, via Nazario Sauro, via Partenope, piazza Vittoria, via Francesco Caracciolo, Rotonda Diaz;
6. **Percorso 6 - ROTONDA DIAZ - STAZIONE MARITTIMA:** Rotonda Diaz, via Francesco Caracciolo, via Partenope, via Nazario Sauro, via Ferdinando Ammiraglio Acton, Stazione Marittima (Porto).

Nonché in:

- Via Ugo Pratt nel tratto dallo Stadio fino alla confluenza con Via Fratelli Cervi;
- Via Fratelli Cervi nel tratto compreso tra via Ugo Pratt e via Bakù;
- Viale della Resistenza nel tratto compreso tra via Ettore Ciccotti e Via Bakù e nel tratto tra via Bakù e via Arcangelo Ghisleri;
- in via Galimberti nel tratto compreso tra viale della Resistenza e via Antonio Labriola;
- Via San Carlo;
- Via Vittorio Emanuele III;
- Piazza Carolina;
- Vico Monteleone e Via Carrozzeri alla Posta nel tratto compreso tra via Calata Trinità Maggiore e vico I Gravina;
- Piazza della Repubblica e Viale Dhorn.

D) **Sospendere** dalle ore 8,00 del 21 marzo 2015 tutti gli stazionamenti delle auto da tassametro (taxi) ricadenti all'interno del perimetro allegato;

E) **Istituire** dalle ore 7,30 del giorno 21 marzo 2015 e fino a cessate esigenze dello stesso giorno:

1. il divieto di transito veicolare, nelle carreggiate di piazza del Plebiscito, antistanti l'edificio del Palazzo di Governo e il Comiliter e in via Cesario Console (tratto compreso tra via Santa Lucia e piazza del Plebiscito);
2. il divieto di transito veicolare: eccetto i residenti, i veicoli muniti di contrassegno "H" con invalido a bordo, i veicoli per le emergenze ed il soccorso, in via Solitaria, piazzetta Salazar, Rampe Paggeria;

F) Il **divieto di transito veicolare e pedonale** dalle ore 00,01 del giorno 21 marzo 2015 e fino a cessate esigenze dello stesso giorno nei seguenti percorsi transennati:

- 1) via Bakù, via Napoli verso Scampia, Quadrivio di Secondigliano, corso Secondigliano, piazza di Vittorio, Calata Capodichino, via Arenaccia, via Gussone, piazza Carlo III, via Foria, piazza Cavour, piazza Museo Nazionale, via Pessina, piazza Dante, via Toledo, piazza VII Settembre, via Toledo, piazza Carità, piazza Trieste e Trento, piazza del Plebiscito;
- 2) via Cesario Console, via Ferdinando Ammiraglio Acton, piazza Municipio, via Medina, via Cardinale Guglielmo Sanfelice, corso Umberto I, piazza Garibaldi, corso Garibaldi, via Casanova, piazza Nazionale, via Nuova Poggioreale;
- 3) piazza Nazionale, via Casanova, corso Garibaldi, piazza Carlo III, via Foria, via Duomo, Largo Donnaregina;
- 4) via Duomo, piazza Nicola Amore, corso Umberto, piazza Bovio, via Cardinale Guglielmo Sanfelice, via Monteoliveto, calata Trinità Maggiore, piazza del Gesù Nuovo;
- 5) Calata Trinità Maggiore, via Monteoliveto, via Medina, piazza Municipio, via Ammiraglio Ferdinando Acton, via Nazario Sauro, via Partenope, piazza Vittoria, via Riviera di Chiaia, piazza della Repubblica, via Francesco Caracciolo, Rotonda Diaz;
- 6) Rotonda Diaz, via Francesco Caracciolo, via Partenope, via Nazario Sauro, via Ferdinando Ammiraglio Acton, in contromano con apertura di un varco per consentire l'accesso nella Stazione Marittima (Porto);
eccetto
 - l'auto papale con i veicoli autorizzati a seguito;
 - i veicoli delle forze dell'ordine per gli opportuni controlli;
 - le persone autorizzate dalle forze dell'ordine preposte alla sicurezza della corsia transennata;
 - i veicoli dotati di apposita autorizzazione rilasciata dalla Curia Arcivescovile di Napoli per singolo evento.

G) Le intersezioni con le strade oggetto del percorso saranno interdette alla circolazione un'ora prima del passaggio di Sua Santità Papa Francesco e saranno riaperte dopo il suo passaggio e comunque fino a cessate esigenze;

- Il Servizio Autonomo Polizia Locale è autorizzato ad adottare ogni altro provvedimento di carattere contingente che si ritenga necessario per la disciplina e la sicurezza della circolazione veicolare e pedonale;
- Data la natura temporanea del provvedimento, esso sarà attuato mediante sbarramenti e la delimitazioni delle carreggiate secondo le indicazioni della Polizia Locale;
- I tratti di strada saranno riaperti al traffico a fine cessate esigenze valutate dal Servizio Autonomo di Polizia Locale;

H) **Istituire** dalle ore 20,00 del 20 marzo alle ore 17,30 e comunque fino a cessate esigenze del 21 marzo 2015, il divieto di sosta con rimozione coatta nelle seguenti strade e aree, eccetto i veicoli autorizzati:

- 1) via Riccardo Filangieri di Candida Gonzaga (detta Cavalli di Bronzo);
- 2) dalle ore 00.01 del 21.03.2015 area Spalti del Maschio Angioino (riservato alla stampa accreditata e riservato alle autorità);
- 3) il senso unico di circolazione di via Riccardo Filangieri di Candida Gonzaga da via Acton alla confluenza con via Vittorio Emanuele III;
- 4) Sospendere dalle ore 14,00 di venerdì 20 marzo 2015 e fino a cessate esigenze, la sosta a pagamento e quella autorizzata negli spazi richiamati ai punti 1 e 2;

I) **Istituire** dalle ore 1,00 alle ore 17,30 del giorno 21 marzo 2015 il **divieto di transito e di sosta per i bus turistici** su tutto il territorio comunale eccetto per quelli diretti alle aree di sosta per il parcheggio dei bus preventivamente accreditati dall'ANM, fino ad esaurimento della disponibilità di parcheggio, ovvero:

- quelli diretti alle sottoelencate aree di sosta individuate per il parcheggio dei bus, con sosta a tariffa unica di euro 40,00 così come istituito dall'Ordinanza Sindacale n° 1024 del 10 giugno 2010;
- quelli diretti alle aree di scarrozzamento di piazza del Carmine, via Marina (nel tratto compreso tra via Duomo e la chiesa di Portosalvo), in via Francesco Caracciolo (nel tratto compreso tra Largo Sermoneta e lo "chalet Ciro");

Zona "A" area est:

via Nuova Marina (direzione via Vespucci nel tratto compreso tra la chiesa di Porto Salvo e varco Carmine;
via Nuova Marina (direzione via Cristoforo Colombo tratto compreso da varco Carmine a vico Scoppiettieri;
piazza del Carmine;
via A. Vespucci (direzione via A. Volta tratto compreso tra via Marinella e corso Arnaldo Lucci;
via A. Volta (direzione via Reggia di Portici tratto compreso tra via Brin e via Sant'Erasmus;

piazzale duca degli Abruzzi e via Ponte della Maddalena (direzione S. Erasmo lato destro altezza Agenzia delle entrate);
via Reggia di Portici (lato destro direzione San Giovanni tratto compreso tra Sant'Erasmo e via Gianturco e tratto dopo
rampa autostradale);
CDN;
via Taddeo da Sessa ;
via Brin tratto compreso tra Metropolitana Linea 2 e via Galileo Ferraris;
aree limitrofe via Gianturco;

Zona "B" area ovest:

piazzale G. D'Annunzio (area compresa tra via L. Tansillo e via Claudio);
via Giulio Cesare (lato destro nel tratto compreso tra piazzale Tecchio e Stazione Leopardi);
via Galeota nel tratto compreso tra via L. Tansillo e via G. B. Marino;
area antistante stadio San Paolo (lato via G. B. Marino settori spalti distinti e curva "A");
viale Giochi del Mediterraneo nel tratto compreso tra via C. Barbagallo e via A. Beccadelli;
via G. Marconi sul lato destro in direzione via Terracina;
via L. Tansillo nel tratto compreso tra via De Gennaro e via Galeota;
area ex Mario Argento;
viale Kennedy;
piazzale antistante ippodromo di Agnano;
via Pablo Picasso nell'area antistante la fermata circumflegrea di Pianura;

Zona "C" area ospedaliera:

via Pansini sul lato destro dopo via Montesano;

Zona "D" area Posillipo:

viale Virgilio lato destro e sinistro direzione parco Virgiliano, previa sospensione della sosta regolamentata a tariffa,
all'ingresso principale del Parco Virgiliano per consentire le manovre dei bus;
via Boccaccio in direzione via Santo Strato sul lato destro;

L) **Consentire**, in deroga al punto A) di divieto di transito, l'accesso in viale della Resistenza:

- a n° 30 bus, previo rilascio di autorizzazione dalla Curia Arcivescovile di Napoli al transito e comunicata alla Polizia Municipale;
- i veicoli delle autorità che partecipano all'incontro con il Pontefice;

M) **Sospendere** dal 20 al 22 marzo 2015, nei giorni impegnati per la realizzazione del percorso, per quello della visita e la successiva dismissione delle transenne, la pista ciclabile lungo l'itinerario della visita di Papa Francesco;

N) **Sospendere** dalle ore 21,00 del 20 marzo 2015 e fino a cessate esigenze del 21 marzo 2015, le aree di sosta a pagamento compreso i veicoli dei residenti, delle aree che ricadono all'interno dei percorsi che il Santo Padre percorrerà nella sua visita pastorale;

O) E' fatto **divieto** di immissione nelle vie del percorso per i veicoli provenienti dai passi carrabili e dalle aree con esse confinanti;

P) **Sospendere** gli attraversamenti pedonali con divieto di attraversare i tratti interessati dal passaggio;

Q) Le aziende di trasporto pubblico urbano e extraurbano modificheranno i percorsi e le fermate delle proprie linee ricadenti nelle strade oggetto dei percorsi e in quelle limitrofe;

R) **Istituire** dalle ore 05,00 del 21 marzo 2015 e fino a cessate esigenze, la circolazione a doppio senso veicolare con separazione fisica ben visibile ai veicoli:

1. nella galleria delle IV° giornate;
2. nel tratto di Salita della Grotta compreso fra l'intersezione di piazza Piedigrotta e l'imbocco della Galleria;

S) **Istituire** dalle ore 7,30 del 21 marzo 2015 e fino a cessate esigenze, il senso unico alternato per i residenti e gli aventi diritto in via Giovanni Nicotera;

T) **Disattivazione** dei varchi telematici nella fascia temporale del transito del corteo papale in piazza Dante, Via Toledo alt. Via dei Pellegrini, Calata Trinità Maggiore e via Duomo alt. Piazzetta Filangieri;

U) **Consentire**, previo accordo con il Servizio Autonomo Polizia Locale, il transito dei veicoli, non superiore a numero di 4, per i partecipanti alle celebrazioni dei matrimoni con rito civile nel Maschio Angioino in data 21.03.2015 che potranno accedere attraverso il successivo percorso (scortati dalla Polizia Locale) e che potranno sostare nell'area di piazza Municipio zona antistante l'esercizio commerciale di "Mc Donald's":

Galleria Laziale – piazza Sannazaro – viale Dohrn – piazza Vittoria – via Arcoleo – Galleria della Vittoria – via Acton (in contromano nel tratto che adduce alla via Filangieri di Candida Gonzaga) – via Filangieri di Candida Gonzaga;
La Polizia Locale che effettuerà la scorta dei veicoli potrà, nel caso di necessità oggettive, modificare il percorso.

I residenti possessori di permesso di sosta nelle aree regolamentate a pagamento senza custodia (strisce blu) interessate dai provvedimenti di sospensione della sosta (divieti di sosta), possono parcheggiare anche nelle aree di sosta regolamentate a pagamento senza custodia limitrofe ai settori interessati dai divieti e comunque fino alle ore 10,00 del 22.03.2015.

I fruitori di posti riservati sulle strade interessate dai provvedimenti di sospensione della sosta (divieti di sosta), possono parcheggiare nelle aree di sosta a pagamento senza custodia del settore interessato dai provvedimenti nei settori immediatamente limitrofi. La relativa segnaletica e le barriere di sicurezza saranno installate a cura degli organizzatori della manifestazione e secondo le disposizioni impartite dagli organi del Servizio Autonomo Polizia Locale.

Ogni altra ordinanza in contrasto con la presente deve intendersi sospesa.

Il Servizio Autonomo Polizia Locale è autorizzato ad adottare ogni altro provvedimento di carattere contingente che si ritenga necessario per la disciplina e la sicurezza della circolazione veicolare e pedonale.

Data la natura temporanea del provvedimento, esso sarà attuato mediante sbarramenti e la delimitazioni delle carreggiate secondo le indicazioni della Polizia Locale.

I tratti di strada saranno riaperti al traffico a fine cessate esigenze valutate dal Servizio Autonomo di Polizia Locale.

Il Servizio Autonomo Polizia Locale è incaricato di vigilare, unitamente a tutti gli altri Agenti della Forza Pubblica e gli Ausiliari del traffico previsti dall'art.12 del D. L.vo 30/04/1992 n°285, per l'esatta osservanza della presente Ordinanza.

IL DIRIGENTE


Servizio Servizi Trasporto Pubblico
dott. Pasquale Del Gaudio




IL DIRIGENTE

ad interim Servizio Mobilità Sostenibile
arch. Giuseppe Pulli







COMUNE DI NAPOLI
DIREZIONE CENTRALE INFRASTRUTTURE, LAVORI PUBBLICI E MOBILITA'
SERVIZIO MOBILITA' SOSTENIBILE
SERVIZIO SERVIZI TRASPORTO PUBBLICO
ORDINANZA DIRIGENZIALE



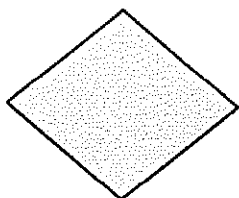
ZTL Scampia



ZTL Poggioreale



ZTL Costiera



ZTL Area Centrale

Handwritten signature



1-4

ORDINANZA DIRIGENZIALE

Progressivo Annuale n. 198 del - 6 MAR. 2015

DIPARTIMENTO SEGRETERIA GENERALE

Segreteria della Giunta Comunale

**Si attesta che la pubblicazione del presente atto,
ai sensi dell'art. 10, comma 1, del D.Lgs. 267/00,
ha avuto inizio il - 6 MAR. 2015**

IL FUNZIONARIO RESPONSABILE

